

AYUNTAMIENTO CONSTITUCIONAL DE TIERRA BLANCA, VER.
DIRECCION DE PATRIMONIO MUNICIPAL.
INVENTARIOS DE BIENES INMUEBLES ENERO-MARZO DE 2018.
PATRIMONIO MUNICIPAL
2018-2021




H. AYUNTAMIENTO
TIERRA BLANCA

2018 - 2021

Sumando esfuerzos damos resultados

INVENTARIO	DESCRIPCION	UBICACION	STATUS JURIDICO		INSCRIPCION R.P.P.	COSTO DE ADQUISICION	SUPERFICIE	USO ACTUAL	FECHA ADQUIS.	CÉDULA CATSTRAL	VALOR CATASTRAL
			PROPIEDAD	POSESION							
174-INM-D-015-046	TERRENO CON CONSTRUCCIÓN	CALLE INDEPENDENCIA A No 606, ENTRE AV. JUAREZ Y SERDAN, COL. CENTRO.		NO EXISTE DOC. LEGAL QUE AMPARE LA PROPIEDAD			881.00 MTS CUADRADOS	PALACIO MPAL.		07-175-001-04-047-013	\$ 1,459,050.00
174-INM-D-015-047	TERRENO CON CONSTRUCCIÓN	CARRETERA FEDERAL TIERRA BLANCA, VER. A CD. ALEMAN (JUNTO AL GAS MAPACHE).		CERTIFICADO PARCELARIO N° 344			0-38-36-34 HAS.	RASTRO MPAL.	24 DE NOVIEMBRE 2012		
174-INM-D-015-048	PREDIO	AV. INDEPENDENCIA A ESQUINA A. SERDAN, COL. CENTRO.		NO EXISTE DOC. QUE AMPARE LA PROPIEDAD		\$ 5,232,300.00 25-MAYO-2010	3,532 MTS. CUADRADOS	PARQUE CENTRAL BENITO JUAREZ.		07-175-001-04-045-001	\$ 2,023,030.00
174-INM-D-015-049	PREDIO	CARRETERA FEDERAL KM 39 TIERRA BLANCA, VER. A TINAJA.		EN TRAMITES		\$ 13,516,900.00 25-MAYO-2010	34,943.48 MTS. CUADRADOS	PANTEON MPAL. JARDINES DEL RECUERDO			
174-INM-D-015-050	PREDIO	CARRETERA ESTATAL TIERRA BLANCA-EJIDO SAN JOAQUIN, MPIO. T. BLANCA		ACTA EJIDAL DE 27/05/2001		\$ 16,180,600.00 25-MAYO-2010	4-19-25.20 HAS.	BASURERO MUNICIPAL	4 DE JUNIO 2008		
174-INM-D-015-051	PREDIO RÚSTICO	CARRETERA FEDERAL TIERRA BLANCA-TINAJAS MPIO. TIERRA BLANCA.	ESCRITURA N. 26503		11061 FOJAS 1-9, VOL 554, SEC. 1° 15/05/08	\$ 2,616,500.00 13-MARZO-2008	47-51-21 HAS.	RESERVA TERRITORIAL PREDIO SAN BLAS	13 DE MARZO 2008	07-175-066-00-003-066	\$ 1,425,363.00



PATRIMONIO MUNICIPAL
2018-2021

AYUNTAMIENTO CONSTITUCIONAL DE TIERRA BLANCA, VER.
DIRECCION DE PATRIMONIO MUNICIPAL.
INVENTARIOS DE BIENES INMUEBLES ENERO-MARZO DE 2018.




H. AYUNTAMIENTO
TIERRA BLANCA

2018 - 2021

Sumando esfuerzos, damos resultados

INVENTARIO	DESCRIPCION	UBICACION	STATUS JURIDICO		INSCRIPCION R.P.P.	COSTO DE ADQUISICION	SUPERFICIE	USO ACTUAL	FECHA ADQUIS.	CÉDULA CATSTRAL	VALOR CATASTRAL
			PROPIEDAD	POSESION							
174-INM-D-015-052	PREDIO RÚSTICO	CARRETERA FEDERAL TIERRA BLANCA-TINAJAS MPIO. TIERRA BLANCA	ESCRITURA N. 26503		11061 FOJAS 1-9, VOL 554, SEC. 1° 15/05/08	\$2,616,500.00 13-MARZO-2008	47-51-21 HAS.	RESERVA TERRITORIAL PREDIO SAN BLAS	13 DE MARZO 2008	07-175-066-00-003-471	\$ 1,425,363.00
174-INM-D-015-053	PREDIO	CAMINO VECINAL TIERRA BLANCA-PALMA SOLA		CEDENCIA DE DERECHOS EJIDALES 11 DE MARZO 2011		SE PAGO \$70,000 EL 11 DE MARZO 2011	10, 225.00 MTS. CUADRADOS	AMPLIACION DEL PANTEON MPAL. SAN PEDRO.	11 DE MARZO 2011		
174-INM-D-015-054	TERRENO CON CONSTRUCCIÓN	AV. LUIS J. DAVID, ENTRE CALLEJON FFCC Y CALZADA FFCC, COL. ROMA		EN TRAMITE	DILIG. JURISD. VOLUNT. EXP 282/2008-II JUZG. 4° 1° INST.	\$ 14,255,746.64 25-MAYO-2010	10,661.72 MTS CUADRADOS	INSTALACIONES DEL DIF MPAL.	4 DE JULIO 2008	07-175-001-04-036-001	\$ 6,499,248.00
174-INM-D-015-055	PREDIO	DOMICILIO CARRETERA EL NANCHE "FRACCIONAMIENTO RUEDA" DEL MPIO. DE T. BLANCA	ESCRITURA No 98		N° 9652 FOJAS 1-3 DE VOL. 483 SEC. 1° 20/08/10		4, 117.38 MTS. CUADRADOS	AREAS VERDES FRAC. LA RUEDA	17 DE JULIO DE 2010	07-175-001-07-036-001	\$ 617,607.00
174-INM-D-015-056	PREDIO	DOMICILIO CARRETERA EL NANCHE "FRACCIONAMIENTO LA RUEDA" DEL MPIO. DE T. BLANCA	ESCRITURA No 98		N° 9652 FOJAS 1-3 DE VOL. 483 SEC. 1° 20/08/10		1, 000 MTS. CUADRADOS	AREAS VERDES FRAC. LA RUEDA	17 DE JULIO DE 2010	07-175-001-07-028-001	\$ 151,500.00




PATRIMONIO MUNICIPAL
2018-2021

AYUNTAMIENTO CONSTITUCIONAL DE TIERRA BLANCA, VER.
DIRECCION DE PATRIMONIO MUNICIPAL.
INVENTARIOS DE BIENES INMUEBLES **ENERO-MARZO DE 2018.**



H. AYUNTAMIENTO
TIERRA BLANCA
2018 - 2021
Sumando esfuerzos, dando resultados

INVENTARIO	DESCRIPCION	UBICACION	STATUS JURIDICO		INSCRIPCION R.P.P.	COSTO DE ADQUISICION	SUPERFICIE	USO ACTUAL	FECHA ADQUIS.	CÉDULA CATSTRAL	VALOR CATASTRAL
			PROPIEDAD	POSESION							
174-INM-D-015-057	PREDIO	DOMICILIO CARRETERA EL NANCHE "FRACCIONAMIENTO RUEDA" DEL MPIO. DE T. BLANCA	ESCRITURA No 98		N° 9652 FOJAS 1-3 DE VOL. 483 SEC. 1° 20/08/10		171 MTS. CUADRADOS	PARA OBRA HIDRAULICA A FUTURO	17 DE JULIO DE 2010	07-175-001-07-031-010	\$ 25,650.00
174-INM-D-015-058	PREDIO CON CONSTRUCCIÓN	CALLE INSURGENTES CASI LLEGANDO A PANTEON SAN PEDRO COL. TERRAPLEN		CONTRATO DE ARRENDAMIENTO			392.08 MTS CUADRADOS	INSTALACIONES DEL SEMEFO	23 DE MARZO 2005	07-175-001-00-000-023	\$ 609,356.00
174-INM-D-015-059	PREDIO	DOMICILIO CONOCIDO PREDIO LA ISLETA DE LA CONGREGACION JOACHIN, MPIO. DE T. BLANCA	ESCRITURA No 28225		6941 FOJAS 1-17, VOL. 348 DE 3 JULIO 2013		3,450.88 MTS CUADRADOS	AREAS COMUNES DE VIALIDAD VEHICULAR Y URBANA	11 DE JUNIO 2013		
174-INM-D-015-060	PREDIO	DOMICILIO CONOCIDO PREDIO LA ISLETA DE LA CONGREGACION JOACHIN, MPIO. DE T. BLANCA	ESCRITURA No 28225		6941 FOJAS 1-17, VOL. 348 DE 3 JULIO 2013		208.80 MTS CUADRADOS	AREAS VERDES Y EQUIPAMIENTO URB.	11 DE JUNIO 2013	07-175-083-01-041-015	\$ 31,200.00
174-INM-D-015-061	PREDIO	DOMICILIO CONOCIDO PREDIO LA ISLETA DE LA CONGREGACION JOACHIN MPIO. DE T. BLANCA	ESCRITURA No 28225		6941 FOJAS 1-17, VOL. 348 DE 3 JULIO 2013		212 MTS CUADRADOS	AREAS VERDES Y EQUIPAMIENTO URB.	11 DE JUNIO 2013	07-175-083-01-044-017	\$ 16,960.00



PATRIMONIO MUNICIPAL
2018-2021

H. AYUNTAMIENTO CONSTITUCIONAL DE TIERRA BLANCA, VER.
DIRECCION DE PATRIMONIO MUNICIPAL.
INVENTARIOS DE BIENES INMUEBLES ENERO-MARZO DE 2018.




H. AYUNTAMIENTO
TIERRA BLANCA

2018 - 2021

Sumando esfuerzos damos resultados

INVENTARIO	DESCRIPCION	UBICACION	STATUS JURIDICO		INSCRIPCION R.P.P.	COSTO DE ADQUISICION	SUPERFICIE	USO ACTUAL	FECHA ADQUIS.	CÉDULA CATSTRAL	VALOR CATASTRAL
			PROPIEDAD	POSESION							
174-INM-D-015-062	TERRENO CON CONSTRUCCIÓN	CARRETERA FEDERAL TRAMO T. BLANCA A LA GRANJA, ANTES DE LLEGAR AL RASTRO MPAL		CERTIF. PARCELARIO No 343			5-98-25.90 HAS.	PLANTA DE TRATAMIENTO DE AGUAS RESIDUALES	24 DE NOVIEMBRE 2012		
174-INM-D-015-063	PREDIO	ANTIGUO CAMINO TIERRA BLANCA-EJIDO SAN JOAQUIN		CERTIF. PARCELARIO No 342			18-02-68.27 HAS.	BASURERO MUNICIPAL	24 DE NOVIEMBRE 2012		
174-INM-D-015-064	TERRENO CON CONSTRUCCIÓN	CALLE PROLONG. INDEPENDENCIA, INFONAVIT HOGARES FERROCARRILEROS						COMPLEJO DEPORTIVO CASTULO DELFIN LARA			
174-INM-D-015-065	PREDIO	CALLE PROL. INDEPENDENCIA COL. INFONAVIT HOGARES FERROCARRILEROS						AREA COMUN CIRCUITO RIELERO			
174-INM-D-015-066	TERRENO CON CONSTRUCCIÓN	C. BENITO JUAREZ ENTRE ESQ. AV. LIBERTAD, COL. CENTRO		NO EXISTE DOC. QUE AMPARE LA PROPIEDAD			2,068.06 MTS CUADRADOS	MERCADO 20 DE NOVIEMBRE			



H. AYUNTAMIENTO CONSTITUCIONAL DE TIERRA BLANCA, VER.
DIRECCION DE PATRIMONIO MUNICIPAL.
INVENTARIOS DE BIENES INMUEBLES ENERO-MARZO DE 2018.

PATRIMONIO MUNICIPAL
2018-2021




H. AYUNTAMIENTO
TIERRA BLANCA

2018 - 2021

Sumando esfuerzos damos resultados

INVENTARIO	DESCRIPCION	UBICACION	STATUS JURIDICO		INSCRIPCION R.P.P.	COSTO DE ADQUISICION	SUPERFICIE	USO ACTUAL	FECHA ADQUIS.	CÉDULA CATSTRAL	VALOR CATASTRAL
			PROPIEDAD	POSESION							
174-INM-D-015-067	TERRENO CON CONSTRUCCIÓN	UBICADO EN EL FRACCIONAMIENTO HABITACIONAL DENOMINADO "VILLAS DE TIERRA BLANCA" UBICADO EN LA PARCELA N° 93 Z-1 P 1/1	ESCRITURA N° 44,774	DONACION	12,083 FOJAS 1-8 VOL. 605 SECCION I 24 NOVIEMBRE 2014		6,106.64 MTS CUADRADOS	AREA DE EQUIPAMIENTO ESCUELAS	09 DE DICIEMBRE 2014	07-175-229-02-018-001	\$ 5,595,860.00
174-INM-D-015-068	TERRENO BALDÍO	UBICADO EN LA CONGREGACION QUECHULEÑO MPIO. DE TIERRA BLANCA, VER.	ESCRITURA N° 18,678		6082 FOJAS 1 A 3 DEL VOL. 275 DE LA SECCION 1RA, 12 DE MAYO DEL 2003	\$ 200,000.00	4-28-97-96 HAS	TERRENO PARA LA CONSTRUCCION DE ASILO DE ANCIANOS	4 DE NOVIEMBRE 2002	07-175-205-00-005-696	\$ 120,096.00
174-INM-D-015-069	TERRENO BALDÍO	LA CRUZ DEL CEDRO EL JICARO MPIO. DE TIERRA BLANCA VER.	ESCRITURA N° 7,843			\$ 45,000.00	600 MTS CUADRADOS	CANCHA DEPORTIVA	3 DE SEPTIEMBRE 2008	07-175-082-00-000-001	\$ 206,880.00
174-INM-D-015-070	PREDIO	UBICADO EN LA C. ABASOLO Y ALDAMA ENTRE AV. LA FRAGUA Y AV. JULIO MARTINEZ COLONIA PEMEX		NO EXISTE DOCUMENTO QUE LA AMPARE LA PROPIEDAD			1798 MTS CUADRADOS	CON CONSTRUCCION CANCHA DEPORTIVA			



H. AYUNTAMIENTO CONSTITUCIONAL DE TIERRA BLANCA, VER.
DIRECCION DE PATRIMONIO MUNICIPAL.
INVENTARIOS DE BIENES INMUEBLES ENERO-MARZO DE 2018.



H. AYUNTAMIENTO
TIERRA BLANCA

2018 - 2021

Sumando esfuerzos damos resultados

INVENTARIO	DESCRIPCION	UBICACION	STATUS JURIDICO		INSCRIPCION R.P.P.	COSTO DE ADQUISICION	SUPERFICIE	USO ACTUAL	FECHA ADQUIS.	CÉDULA CATSTRAL	VALOR CATASTRAL
			PROPIEDAD	POSESION							
174-INM-D-015-071	TERRENO CON CONSTRUCCIÓN	UBICADO EN LA CARRETERA JICARO-TIERRA BLANCA EJIDO EL JICARO		NO EXISTE DOCUMENTO QUE LA AMPARE LA PROPIEDAD				AGENCIA MUNICIPAL MORELOS			
174-INM-D-015-072	TERRENO CON CONSTRUCCION	GOMEZ FARIAS ENTRE MELCHOR OCAMPO E IGNACIO ALLENDE COLONIA TIERRA BLANCA EL VIEJO		CONTRATO DE ARRENDAMIENTO, OTORGADO POR EL EJIDO DE T. BLANCA, VER.			2,348.09 MTS CUADRADOS	TERRENO JUNTO AL ISSSTE		07-175-001-02-079-005	\$ 352,200.00
174-INM-D-015-073	TERRENO CON CONSTRUCCIÓN	DOMICILIO CONOCIDO EJIDO EL MORAL	ESCRITURA N° 24,370		INSCRIPCION R.P.P. 11,665 FOJA 1 A LA 5 SECC. 1RA DE FECHA 2 DE OCTUBRE 2009		851.76 MTS CUADRADOS	POZO Y TANQUE ELEVADO PARA ALMACENAMIENTO DE AGUA	15 DE JUNIO 2009		


C.P. CELINO MOLINA RIOS
DIRECTOR DE PATRIMONIO MUNICIPAL.



PATRIMONIO MUNICIPAL
2018-2021