

En la ciudad de Tierra Blanca, Veracruz de Ignacio de la Llave, siendo las quince horas del día veintiuno de enero de dos mil veintiuno, en la Sala de Cabildo del H. Ayuntamiento de Tierra Blanca, del Estado de Veracruz de Ignacio de la Llave, encontrándose reunidos: el C. ING. PATRICIO AGUIRRE SOLÍS, Presidente Municipal, el C. PROFR. FELIPE DE JESÚS BURGOS ZALETÁ, Regidor Primero, el C. LIC. JUAN JOSÉ RUIZ HERNÁNDEZ, Regidor Segundo, la C. LAURA CATALINA REYES ROMERO, Regidora Tercera, el C. ERNESTO PALMEROS RAMÍREZ, Regidor Cuarto, la C. LIC. MARISELA VELA PULIDO, Regidora Quinta, el C. LIC. RAFAEL MONTIEL MARTÍNEZ, Regidor Sexto, la C. LIC. MARÍA LUISA LÓPEZ TECALCO, Regidora Séptima y la C. ALICIA SALOMÓN PÉREZ, Regidora Octava, integrantes de este H. Cabildo, asistidos por el LIC. JOSÉ LUIS LAGUNES DOMÍNGUEZ, Secretario del H. Ayuntamiento, previo pase de lista y dado que la C. ING. MERCEDES ARLETTE BARRIENTOS LIBREROS, Síndica Única, ha justificado previamente su inasistencia, con la presencia de NUEVE de DIEZ ediles, existe quórum legal para sesionar según lo dispuesto por el Artículo 29 de la Ley Orgánica del Municipio Libre, por lo que se declara instalada **SESIÓN EXTRAORDINARIA**, bajo el siguiente:

ORDEN DEL DÍA

ÚNICO.- Análisis y aprobación, en su caso, para hacer constar la posesión que tiene el H. Ayuntamiento sobre los terrenos, para su regularización a través del Instituto Nacional del Suelo Sustentable (INSUS)

Para el desahogo de este punto el Presidente Municipal ING. PATRICIO AGUIRRE SOLÍS expone que se quiere regularizar varios terrenos que tiene en posesión el H. Ayuntamiento ante el Instituto Nacional del Suelo Sustentable (INSUS), por lo cual solicita al Secretario del H. Ayuntamiento LIC. JOSE LUIS LAGUNES DOMÍNGUEZ dar lectura al listado de terrenos con la antigüedad de posesión, nombre del terreno, ubicación, medidas y colindancias, así como la superficie de cada uno:

- **El H. AYUNTAMIENTO DE TIERRA BLANCA, VERACRUZ, tiene en POSESIÓN PACÍFICA, CONTINUA, PÚBLICA Y DE BUENA FE desde hace más de 35 años el Campo Deportivo denominado "El Viejón" ubicado en una fracción de terreno que corresponde al LOTE 04, ZONA 05, MANZANA 20 del ejido Tierra Blanca de esta ciudad, mismo que tiene las siguientes colindancias:**
 - AL NORESTE:** 30.80 mts, (treinta metros con ochenta centímetros) con lote 3;
 - AL SURESTE:** 51.38 mts (cincuenta y un metros con treinta y ocho centímetros) con Avenida Leona Vicario;
 - AL SUROESTE:** 35.95 mts (treinta y cinco metros con noventa y cinco centímetros) con calle Melchor Ocampo;
 - AL NOROESTE:** 50.19 mts (cincuenta metros con diecinueve centímetros) con lote 5.Y con una superficie de 1,686 mts² (un mil seiscientos ochenta y seis metros cuadrados)
- **El H. AYUNTAMIENTO DE TIERRA BLANCA, VERACRUZ, tiene en POSESIÓN PACÍFICA, CONTINUA, PÚBLICA Y DE BUENA FE desde hace más de 50 años el Campo Deportivo denominado "LOS GEMELOS" ubicado en una fracción de terreno que corresponde al LOTE 04, ZONA 01, MANZANA 27 del ejido Tierra Blanca de esta ciudad, mismo que tiene las siguientes colindancias:**
 - AL NORESTE:** 3.35 mts, (tres metros con treinta y cinco centímetros) con Avenida Heroico Colegio Militar y 174.05 mts (ciento setenta y cuatro metros con cinco centímetros) con calle 16 de septiembre;
 - AL SURESTE:** 134.68 mts (ciento treinta y cuatro metros y sesenta y ocho centímetros) con lotes 2,3,4,5,6,7,8 y 9;

AL SUROESTE: 175.07 mts (ciento setenta y cinco metros con siete centímetros) con calle Constitución;

AL NOROESTE: 132.00 mts (ciento treinta y dos metros) con Avenida Heroico Colegio Militar.

Y con una superficie total de 26,613 mts² (veintiséis mil seiscientos trece metros cuadrados).

- **El H. AYUNTAMIENTO DE TIERRA BLANCA, VERACRUZ**, tiene en **POSESIÓN PACÍFICA, CONTINUA, PÚBLICA Y DE BUENA FE** desde hace más de 40 años el **Campo Deportivo denominado "PUERTA NEGRA"** ubicado en una fracción de terreno que corresponde al LOTE 04, ZONA 01, MANZANA 40 del ejido Tierra Blanca de esta ciudad, mismo que tiene las siguientes colindancias:

AL NORESTE: 16.06, 17.28 Y 16.73 mts, (dieciséis metros con seis centímetros, diecisiete metros con veintiocho centímetros y dieciséis metros con setenta y tres centímetros) con lote 1,2 y 3.

AL SURESTE: 4.22, 76.58, 18.38, 10.63, 6.50, 2.22, 2.34 y 15.23 mts (cuatro metros y veintidós centímetros, setenta y seis metros con cincuenta y ocho centímetros, dieciocho metros con treinta y ocho centímetros, diez metros con sesenta y tres centímetros, seis metros con cincuenta centímetros, dos metros con veintidós centímetros, dos metros con treinta y cuatro centímetros, y quince metros con veintitrés centímetros) con calle Rodríguez Clavería.

AL SUROESTE: 21.30, 0.74, 9.03, 8.98, 16.64 y 25.64 mts (veintiún metros con treinta centímetros, setenta y cuatro centímetros, nueve metros con tres centímetros, ocho metros con noventa y ocho centímetros, dieciséis metros con sesenta y cuatro centímetros y veinticinco metros y sesenta y cuatro centímetros) con lote 5,6 y 7;

AL NOROESTE: 126.60 mts (ciento veintiséis metros con sesenta centímetros) con lote 8. Y con una superficie total de 9,010 mts² (nueve mil diez metros cuadrados).

- **El H. AYUNTAMIENTO DE TIERRA BLANCA, VERACRUZ**, tiene en **POSESIÓN PACÍFICA, CONTINUA, PÚBLICA Y DE BUENA FE** desde hace más de 35 años el **Campo Deportivo denominado "TERRAPLEN"** ubicado en una fracción de terreno que corresponde al LOTE 01, ZONA 06, MANZANA 77 del ejido Tierra Blanca de esta ciudad, mismo que tiene las siguientes colindancias:

AL NORESTE: 37.58 Y 34.57 mts, (treinta y siete metros con cincuenta y ocho centímetros, y treinta y cuatro metros con cincuenta y siete centímetros) con antecedente de calle y colinda con calle Úrsulo Galván.

AL SURESTE: 24.25, 70.74 y 1.80 mts (veinticuatro metros y veinticinco centímetros, setenta metros con setenta y cuatro centímetros, y un metro con ochenta centímetros) con Avenida Patricio Pulido Reyes, antecedente de avenida y calle Marcos C. Licona.

AL SUROESTE: 35.50 y 22.12 mts (treinta y cinco metros con cincuenta centímetros, y veintidós metros con doce centímetros) con calle Marcos C. Licona;

AL NOROESTE: 110.74 mts (ciento diez metros con setenta y cuatro centímetros) con antecedente de calle Sin Nombre.

Y con una superficie total de 5,491 mts² (cinco mil cuatrocientos noventa y un metros cuadrados).

- **El H. AYUNTAMIENTO DE TIERRA BLANCA, VERACRUZ**, tiene en **POSESIÓN PACÍFICA, CONTINUA, PÚBLICA Y DE BUENA FE** desde hace más de 50 años el **Campo Deportivo denominado "GUSTAVO BURJOIS FERNÁNDEZ"** ubicado en una fracción de terreno que corresponde al LOTE 04, ZONA 01, MANZANA 07 del ejido Tierra Blanca de esta ciudad, mismo que tiene las siguientes colindancias:

AL NORESTE: 141.13 mts, (ciento cuarenta y un metros con trece centímetros) con

Avenida Independencia

AL SURESTE: 144.43 mts (ciento cuarenta y cuatro metros con cuarenta y tres centímetros) con lotes 5,6,7,10,11,13,16 y prolongación del soldado.

AL SUROESTE: 140.78 mts (ciento cuarenta metros con setenta y ocho centímetros) con calle Francisco Javier Mina;

AL NOROESTE: 141.95 mts (ciento cuarenta y un metros con noventa y cinco centímetros) con lotes 17,22,23,3 y prolongación del Soldado.

Y con una superficie total de 20,179 mts² (veinte mil ciento setenta y nueve metros cuadrados).

- El H. AYUNTAMIENTO DE TIERRA BLANCA, VERACRUZ, tiene en **POSESIÓN PACÍFICA, CONTINUA, PÚBLICA Y DE BUENA FE** desde hace más de 50 años el **Campo Deportivo denominado "BIBLIOTECA MUNICIPAL SEGUNDO VERDE SÁNCHEZ"** ubicado en una fracción de terreno que corresponde al LOTE 02, ZONA 04, MANZANA 18 del ejido Tierra Blanca de esta ciudad, mismo que tiene las siguientes colindancias:

AL NORESTE: 22.20 mts, (veintidós metros con veinte centímetros) con guardería infantil;

AL SURESTE: 22.26 mts (veintidós metros con veintiséis centímetros) con calle Vicente Guerrero.

AL SUROESTE: 34.12 mts (treinta y cuatro metros con doce centímetros) con Complejo Cultural.

AL NOROESTE: 34.10 mts (treinta y cuatro metros con diez centímetros) con Francisco I. Madero.

Y con una superficie total de 758 mts² (setecientos cincuenta y ocho metros cuadrados).

- El H. AYUNTAMIENTO DE TIERRA BLANCA, VERACRUZ, tiene en **POSESIÓN PACÍFICA, CONTINUA, PÚBLICA Y DE BUENA FE** desde hace más de 50 años el **Campo Deportivo denominado "Complejo Cultural Novia del Sol"** ubicado en una fracción de terreno que corresponde al LOTE 01, ZONA 04, MANZANA 18 del ejido Tierra Blanca de esta ciudad, mismo que tiene las siguientes colindancias:

AL NORESTE: 34.12 y 23.67 mts, (treinta y cuatro metros con doce centímetros, y veintitrés metros con sesenta y siete centímetros) con guardería infantil y biblioteca municipal

AL SURESTE: 99.85 mts (noventa y nueve metros con ochenta y cinco centímetros) con calle Vicente Guerrero.

AL SUROESTE: 58.15mts (cincuenta y ocho metros con quince centímetros) con Avenida Miguel Lerdo.

AL NOROESTE: 76.36 y 23.13 mts (setenta y seis metros con treinta y seis centímetros, y veintitrés metros con trece centímetros) con calle Francisco Pavón Amador.

Y con una superficie total de 5,257 mts² (cinco mil doscientos cincuenta y siete metros cuadrados).


Acto seguido el Presidente Municipal ING. PATRICIO AGUIRRE SOLÍS solicita al Secretario del H. Ayuntamiento LIC. JOSÉ LUIS LAGUNES DOMÍNGUEZ se levante la votación respectiva, registrándose NUEVE VOTOS A FAVOR, CERO ABSTENCIÓN Y CERO VOTO EN CONTRA, por lo que el punto es **APROBADO POR UNANIMIDAD.**

Cincuenta minutos después de su inicio, el Presidente Municipal da por concluida esta **SESIÓN EXTRAORDINARIA DE CABILDO**, firmando al calce y al margen quienes en ella intervienen.


H. AYUNTAMIENTO DE TIERRA BLANCA, VERACRUZ



C. ING. PATRICIO AGUIRRE SOLÍS
PRESIDENTE MUNICIPAL
PRESIDENCIA
2018 -2021




C. PROFR. FELIPE DE JESÚS BURGOS ZAVALA
REGIDOR PRIMERO
REGIDURIA I
2018 -2021



C. LIC. JUAN JOSÉ RUIZ HERNÁNDEZ
REGIDOR SEGUNDO


C. LAURA CATALINA REYES BOMERO
REGIDORA TERCERA



C. ERNESTO PALMEROS RAMÍREZ
REGIDOR CUARTO



C. MARISELA VELA PULIDO
REGIDORA QUINTA



C. LIC. RAFAEL MONTIEL MARTÍNEZ
REGIDOR SEXTO





C. LIC. MARÍA LUISA LÓPEZ TECALCO
REGIDORA SÉPTIMA



C. ALICIA SALOMÓN PÉREZ
REGIDORA OCTAVA



C. LIC. JOSÉ LUIS LAGUNES DOMÍNGUEZ
SECRETARIO DEL H. AYUNTAMIENTO



SECRETARIA
2018-2021